

MĚSTSKÝ ÚŘAD BÍLOVEC

Odbor dopravy a silničního hospodářství

17. listopadu 411

743 01 BÍLOVEC

VÁŠ DOPIS ZN.:

ZE DNE:

NAŠE ZN.: DSH/34374-09/5779-2009/Vavre

VYŘIZUJE: Alexandra Vavrecková

TEL.: 556 312 175

FAX.: 556 312 178

E-MAIL: alexandra.vavreckova@bilovec.cz

Ministerstvo zemědělství ČR

Pozemkový úřad Nový Jičín

Husova č.p. 13

741 11 Nový Jičín

DATUM: 27.10.2009

ROZHODNUTÍ

Veřejná vyhláška

o povolení stavby „Realizace společných zařízení KPÚ Bravantice – I. etapa“, SO 01 Polní cesta P5, SO 02 Polní cesta P7, SO 03 Polní cesta P40, SO 04 Vedlejší polní cesty P28, P29, P32 a P59 na pozemcích parc.č. 1894, 1951, 1932, 1899, 1854, 1804, 1909, 1925, 1824 kat.území Bravantice.

Městský úřad Bílovec, odbor dopravy a silničního hospodářství, jako speciální stavební úřad podle ustanovení § 15 odst. 1, zákona č. 183/2006 Sb., (dále jen „stavební zákon“), ve znění pozdějších předpisů, věcně příslušný podle ustanovení § 40 odst. 4 písm. a) zákona č. 13/1997 Sb., o pozemních komunikacích, (zákon „o pozemních komunikacích“), ve znění pozdějších předpisů, v souladu s ustanovením § 47 odst. 1, zákona č. 500/2004 Sb., správní řád (dále jen „správní řád“), ve znění pozdějších předpisů, po provedení stavebního řízení dle § 115 stavebního zákona s přihlédnutím na § 16 zákona o pozemních komunikacích a ustanovení správního řádu, podle projednané a ověřené projektové dokumentace

p o v o l u j e

žadatelé – účastníku řízení dle § 109 stavebního zákona - Ministerstvu zemědělství České republiky, Pozemkovému úřadu Nový Jičín, IČ: 00020478, Husova č.p. 13, 741 11 Nový Jičín stavbu „Realizace společných zařízení KPÚ Bravantice – I. etapa“, SO 01 Polní cesta P5, SO 02 Polní cesta P7, SO 03 Polní cesta P40, SO 04 Vedlejší polní cesty P28, P29, P32 a P59 na pozemcích parc.č. 1894, 1951, 1932, 1899, 1854, 1804, 1909, 1925, 1824 kat.území Bravantice.

Rozhodnutí o návrhu komplexních pozemkových úprav v kat. ú. Bravantice vydalo Ministerstvo zemědělství, Pozemkový úřad Nový Jičín dne 31.10.2007 pod č.j. PÚ/4847/07.2806/03-Me-5.1.2. Sdělení dle § 15 odst. 2 stavebního zákona vydal Městský úřad Bílovec, odbor výstavby dne 01.04.2009 pod č.j. V/12582-09/2825-2009/Prdov.

Rozhodnutí o zrušení stávajícího a povolení nového sjezdu polní cesty P 5 na silnici I/47 vydal Krajský úřad Moravskoslezského kraje, odbor dopravy a silničního hospodářství, 28. října č.p. 117, 702 18 Ostrava dne 12.05.2009 pod značkou DSH/17324/2009/Pet.

Rozhodnutí o povolení připojení polní cesty P 5, parc.č. 1932 v k.ú. Bravantice na silnici III/46417 a polní cesty P 28 parc.č. 1804 v k.ú. Bravantice na silnici III/46416 vydal Městský úřad Bílovec, odbor dopravy a silničního hospodářství, 17. listopadu č.p. 411, 743 01 Bílovec dne 12.05.2009 pod značkou DSH/18479-09/3399-2009/Geb.

Technický popis:

Účelem stavby jsou stavební úpravy stávajících polních cest v k.ú. Bravantice.

SO 01 Polní cesta P5, délka 2 512,1 m

- je navržena jako dvoupruhová, zpevněná asfaltovým kobercem v šířce koruny 6 m (P6,0/30) pro dopravní zatížení V a VI netuhé vozovky PN505, PN506, PN605 a PN606. Odvodnění je navrženo podélným drénem z flexibilního potrubí. Odvedení vod z komunikace je na přilehlé pozemky příčným oboustranným sklonem vozovky. Podélný drén bude vyústěn v místech trubních propustků do cestních příkopů, melioračního odpadu popř. do zasakovací šachty.

SO 02 Polní cesta P7, délka 960,3 m

- je navržena jako jednopruhá s výhybnami, zpevněná asfaltovým kobercem v šířce koruny 4m (P4,0/30) pro dopravní zatížení V a VI netuhé vozovky PN505, PN506, PN605 a PN606. Odvodnění je navrženo podélným drénem z flexibilního potrubí. Příčné jednostranné odvodnění pláň štěrkopískovou vrstvou (podloží je hlinité až jílovité). Odvedení vod z komunikace je na přilehlé pozemky příčným jednostranným sklonem vozovky. Podélný drén bude vyústěn do cestního příkopu.

SO 03 Polní cesta P 40, délka 338,4 m

- je navržena jako jednopruhá zpevněná asfaltovým kobercem v šířce koruny 5 m (P5,0/30) pro dopravní zatížení V a VI netuhé vozovky PN505, PN506, PN605 a PN606. Odvodnění je navrženo podélným drénem z flexibilního potrubí. Příčné jednostranné odvodnění pláň štěrkopískovou vrstvou (podloží je hlinité až jílovité). Odvedení vod z komunikace je na přilehlé pozemky příčným jednostranným sklonem vozovky. Podélný drén bude zaústěn do trubního kanálu v obci.

SO 04 Vedlejší polní cesty P28, délka 736,6 m; P29, délka 1 016,2 m; P59, délka 232,5 m

- těleso nezpevněných cest bude tvořeno z přebytků zeminy při rekultivaci cest R1 a R2 a při budování zpevněných polních cest P5 a P7. Šířka nezpevněných cest je 4m, tloušťka vrstvy pro zhutnění 0,2m, niveleta nad úrovní okolního terénu min. 0,2m.

Podrobný popis povolované stavby stavebních objektů obsahuje projektová dokumentace, která je nedílnou součástí spisového materiálu, uloženého na odboru dopravy a silničního hospodářství Městského úřadu Bílovec.

Zpracovatel projektové dokumentace: Ing. František Hanousek, Barákova č.p. 2745/41, 796 01 Prostějov (v ČKAIT – 1200427).

Předpokládaný termín realizace stavby : **do 12/2010**

Dodavatel stavebních prací: Stavba bude realizována stavebním podnikatelem na základě výběrového řízení. Do sedmi dnů po ukončeném výběrovém řízení bude tento písemně oznámen speciálnímu stavebnímu úřadu, rovněž bude doloženo oprávnění k provádění této stavební činnosti.

Účastníci řízení dle §109 stavebního zákona:

- stavebník
- vlastník pozemků, na kterých má být stavba prováděna
- vlastník staveb na pozemku, na kterém má být stavba prováděna
- vlastníci sousedních pozemků nebo staveb na nich, může – li být jejich vlastnické právo navrhovanou stavbou přímo dotčeno
- ten, kdo má k sousednímu pozemku právo odpovídající věcnému břemenu, může – li být toto právo navrhovanou stavbou přímo dotčeno

Pro provedení stavby se stanoví tyto podmínky:

- 1) Stavba bude provedena podle projektové dokumentace, ověřené ve stavebním řízení. Veškeré změny, které mají vliv na technické řešení či majetkoprávní vztahy, je nutno před jejich realizací projednat a nechat schválit odborem dopravy a silničního hospodářství Městského úřadu Bílovec.
- 2) Stavebník zajistí před zahájením stavby vytyčení prostorové polohy stavby oprávněným zeměměřičem.
- 3) Veškeré podzemní sítě a zařízení budou vytyčeny a vyznačeny přímo na staveništi. Stavebník prokazatelně seznámí pracovníky, kteří budou provádět zemní práce, s polohou vytyčení vedení a zařízení, s postupem prací v ochranných pásmech těchto vedení a zařízení a poučí je o nebezpečí možného úrazu.
- 4) Při provádění zemních nebo jiných prací, které mohou ohrozit podzemní vedení a zařízení v jejich blízkosti, je stavebník povinen učinit veškerá opatření, aby k jejich poškození nedošlo. V případě poškození neprodleně kontaktovat správce podzemních vedení, zajistit opravu a před záhozem protokolárně předat správcům těchto zařízení.
- 5) O předání obnažených stávajících vedení a zařízení jejich správcům bude proveden zápis do stavebního deníku a tento bude předložen u závěrečné kontrolní prohlídky.
- 6) Stavba bude prováděna dodavatelsky stavebním podnikatelem (dle §2, odst. 2 stavebního zákona se jedná o osobu oprávněnou k provádění stavebních nebo montážních prací jako předmětu své činnosti podle živnostenského zákona či obchodního rejstříku, stavební podnikatel bude zásadně zhotovitelem – dodavatelem), na základě výběrového řízení.
- 7) Při provádění stavby je stavebník povinen:
 - písemně oznámit speciálnímu stavebnímu úřadu předem termín zahájení stavby, název a sídlo stavebního podnikatele
 - před zahájením stavby umístit na viditelném místě štítek o povolení stavby a nechat jej tam až do dokončení stavby (zajistit vyvěšení tabule, na které bude uvedeno označení stavby, stavebníka, zhotovitele stavby a technického dozoru včetně kontaktu na ně, způsob provádění stavby, který orgán stavbu povolil a kdy, termín zahájení a dokončení stavby)
 - zajistit, aby na stavbě byla k dispozici ověřená projektová dokumentace a všechny doklady, týkající se stavby (např. vyjádření k existenci technické infrastruktury včetně podmínek)
 - **ohlašovat speciálnímu stavebnímu úřadu neprodleně po jejich zjištění závady na stavbě, které ohrožují životy a zdraví osob, bezpečnost stavby**
- 8) Při realizaci stavby budou dodržena ustanovení zákona č. 309/2006 Sb., kterým se upravují další požadavky bezpečnosti a ochrany zdraví při práci v pracovněprávních vztazích a o zajištění bezpečnosti a ochrany zdraví při činnosti nebo poskytování služeb mimo pracovněprávní vztahy (zákon o zajištění dalších podmínek bezpečnosti a ochrany zdraví při práci) a nařízení vlády č. 591/2006Sb., o bližších minimálních požadavcích na bezpečnost a ochranu zdraví při práci na staveništích.
- 9) Při provádění stavby budou dodržena ustanovení vyhlášky č.137/1998 Sb., o obecných technických požadavcích na výstavbu, ve znění pozdějších předpisů, a vyhlášky č. 104/1997 Sb., kterou se provádí zákon o pozemních komunikacích, ve znění pozdějších předpisů.
- 10) Provádění staveb je vybranou činností ve výstavbě. Stavební podnikatel zabezpečí odborné vedení stavby stavbyvedoucím, který má pro tuto činnost oprávnění podle zákona č. 360/1992

Sb., o výkonu povolání autorizovaných architektů a o výkonu povolání autorizovaných inženýrů a techniků činných ve výstavbě, ve znění pozdějších předpisů. Povinnosti stavbyvedoucího jsou stanoveny v § 153 stavebního zákona:

- řídit provádění stavby v souladu se stavebním povolením a v souladu s ověřenou projektovou dokumentací (včetně dokladové části – podmínky stanovené vlastníky veřejné technické infrastruktury)
- zajistit dodržování povinností k ochraně života, zdraví, životního prostředí a bezpečnosti práce
- zajistit řádné uspořádání staveniště a řádný provoz na něm
- dodržet obecné požadavky na výstavbu, technické předpisy a technické normy
- zajistit vytyčení tras technické infrastruktury v místě jejich střetu se stavbou
- oznámit nejméně 15 dnů před zahájením stavebních prací vlastníkům dotčené technické infrastruktury termín jejich provádění, v nezbytném případě si vyžádat jejich odborný dozor
- respektovat stanovené podmínky vlastníků veřejné infrastruktury, které musí být nedílnou součástí stavebního deníku (např. podmínky pro provádění stavebních prací v blízkosti vedení veřejné komunikační sítě, vodovodního řadu apod.)
- vytvářet podmínky pro kontrolní prohlídky
- spolupracovat s osobou vykonávající technický dozor stavebníka nebo autorský dozor projektanta

11) U stavby financované z veřejného rozpočtu, kterou provádí stavební podnikatel jako zhotovitel, stavebník povinen zajistit technický dozor stavebníka nad prováděním stavby a autorský dozor projektanta nad souladem prováděné stavby a ověřenou PD (§ 152 odstavec 4) stavebního zákona).

12) O záměru zahájení stavebních prací uvědomí stavebník prokazatelně všechny vlastníky stavbou dotčených pozemků minimálně **7 dnů** předem.
Stavebník povede stavební deník, který je povinen předložit na požádání kontrolním orgánům.

13) V případě nutnosti zásahu do porostů lesa nutno **před zahájením stavebních prací** kontaktovat zástupce Lesů ČR, lesní správy Vítkov a dohodnou s ním další postup prací.

14) **Nutno respektovat podmínky koordinovaného stanoviska, vydaného Městským úřadem Bílovec, odborem dopravy a silničního hospodářství, 17. listopadu č.p. 411, 743 01 Bílovec ze dne 21.04.2009 pod č.j. ŽP/2620-09/22-2009/vav, zejména:**
OCHRANA PŘÍRODY A KRAJINY

- zásah do drobných vodních toků, které kříží budované polní cesty, spočívající ve výstavbě propustků a úpravě koryta bude proveden mimo jarní měsíce z důvodu možnosti ohrožení ekologicky-stabilizační funkce VKP.

- v případě kácení mimoletní zeleně nutno o povolení požádat Obecní úřad Bravantice

OCHRANA VOD

- při realizaci stavby a jejím provozování nesmí dojít ke znečištění podzemních ani povrchových vod

- realizaci stavby nesmí dojít k negativnímu ovlivnění odtokových poměrů v lokalitě

- veškeré případné manipulace s vodami závadnými látkami v době realizace stavby a při jejím provozování musí být prováděny tak, aby bylo zabráněno nežádoucímu úniku závadných látek do půdy a jejich nežádoucímu smísení s odpadními nebo srážkovými vodami

15) **Nutno dodržet podmínky Zemědělské vodohospodářské správy, Oblast povodí Odry, pracoviště Nový Jičín, Dostála Bystřiny č.p. 9, 741 01 Nový Jičín ze dne 20.01.2009 pod značkou NJ/59/2009:**

- Stavba bude provedena dle přiložené DSP, jakákoliv odchylka bude předem projednána se správcem potoka,

- Oba potoky budou ve svém průtočném profilu po dokončení propustků pročištěny od náletových dřevin a naplavenin a to 15 m před a 25 m za propustkem ve směru toku.
- *Po dokončení stavby požadujeme být přizváni ke kontrole splnění našich podmínek*

16) Nutno respektovat podmínky vyjádření Správy silnic MSK, příspěvkové organizace, střediska Nový Jičín, Suvorovova 525, 741 11 Nový Jičín ze dne 02.12.2008 pod zn. II/210/2559/12/08

- Stávající vjezd bude zřízen plynulým napojením na vozovku přes silniční svah. Nesmí dojít k dotčení nebo narušení silničního tělesa. Žádná část objektu vjezdu nesmí v žádném případě přesahovat niveletu živiceňého krytu vozovky komunikace III/46416 a III/46417, šířka napojení vjezdu nesmí přesáhnout 6 m.
- Zřízením vjezdu a jeho užíváním nesmí být narušeny odtokové poměry výše uvedené komunikace a podle ustanovení zákona číslo 13/1997 Sb., ve znění zákona číslo 102/2000Sb., musí být udržován v pořádku a čistotě.
- Tímto vjezdem nesmí být umožněno svedení povrchových vod z přilehlých pozemků a vjezdu na pozemní komunikaci III/46416 a III/46417.
- Vlastník vjezdu provede zabezpečení vjezdu proti odtoku vody ze silničního tělesa na svůj pozemek popř. k nemovitosti na svůj náklad.
- Vjezd bude proveden v bezprašné povrchové úpravě v celé délce (beton, dlažba, živiceňý povrch....)
- Případná změna vlastníka a uživatele sjezdu bude písemně oznámena SSMSK středisku Nový Jičín.
- Majetkový správce pozemní komunikace III/46416 a III/46417 neručí za veškeré případné vzniklé škody na objektu vjezdu v rámci zimní a běžné údržby komunikace. Současně neručí za případné vzniklé škody, které vzniknou vlastníkovu (uživateli) přilehlého pozemku nebo nemovitosti, na který je vjezd zřízen a to v případě, že nezabezpečil svůj majetek před vtékáním vod ze silničního tělesa stavební úpravou sjezdu.
- Dle zákona č. 13/1997 Sb., ve znění zákona č. 102/2000 Sb., o pozemních komunikacích se stanovuje, že vlastník (uživatel) odstraní vjezd kdykoliv toho bude třeba v obecném zájmu. Při úpravě povrchu komunikace provede vlastník (uživatel) vjezdu vlastním nákladem opatření tj. úpravu vjezdu tak, aby odpovídal jeho potřebám a nerušil provoz na silnici ani její údržbu.
- V rámci stavby nesmí v žádném případě dojít k dotčení nebo poškození silničního tělesa, živiceňého krytu vozovky nebo dopravního značení komunikace III/46416 a III/46417.
- V průběhu provádění stavby nebude žádný materiál umístěn na silničním tělese. Investor zajistí průběžné a bezodkladné čištění komunikace, pokud dojde ke znečištění vozovky v průběhu provádění stavby.
- Zemní práce v blízkosti pozemní komunikace v majetkové správě SSMSK středisko Nový Jičín lze provádět v období od 1.4. do 31.10. kalendářního roku.
- SSMSK středisko Nový Jičín a Ostrava v žádném případě neručí za škody způsobené na zřízených IS a jejich příslušenství v rámci zimní a běžné údržby komunikaci.
- Vlastník (uživatel) vjezdu písemně nahlásí ukončení stavebních prací na vjezdu SSMSK středisko Nový Jičín, která provede dodržení podmínek tohoto vyjádření.
- Investor stavby je povinen dodržovat ustanovení zákona číslo 13/1997 Sb., ve znění zákona číslo 102/2000 Sb., a vyhlášky číslo 104/1997 Sb., ve znění vyhlášky číslo 355/2000 Sb., v platném znění.
- Stavební práce na vjezdu budou dokončeny nejpozději **do 31.10.2011.**

17) V zájmovém území se nachází vodovodní síť včetně vodojemu VDJ Bravantice a dálkového vodovodu „OOV“ Záhumenice – Butovice DN 350 AC a DN 400 GGG. V průběhu realizace stavby nutno respektovat tato zařízení. Kolem přivaděče nutno zachovat ochranné pásmo, které je dle § 23 zákona č. 247/2001 Sb., o vodovodech a kanalizacích pro veřejnou potřebu, v platném znění, od vnějšího lince potrubí v obou směrech 1,5 m. V ochranném pásmu přivaděče nelze budovat stavební objekty trvalého ani dočasného charakteru.

- 18) Nutno respektovat podmínky společnosti Telefónica O2 Czech Republic, a.s., 1. Máje č.p. 3/2673, 709 05 Ostrava - Mariánské Hory ze dne 04.09.2008 pod č.j. 102916/08/MOV/MM0, které jsou přílohou č. 1 tohoto rozhodnutí.
- 19) Nutno respektovat podmínky vyjádření společnosti RWE Distribuční služby s.r.o., Plynárenská č.p. 499/1, 657 02 Brno ze dne 27.01.2009 pod značkou 446/09/152, které jsou přílohou č. 2 tohoto rozhodnutí.
- 20) Nutno respektovat podmínky vyjádření RWE Transgas Net, s.r.o., V Olšinách č.p. 75/2300, P.O.Box 166, 100 00 Praha 10 – Strašnice ze dne 09.02.2009 pod značkou 124/09/OVP/Z, ze dne 23.02.2009 pod značkou 964/09/OVP/Z a ze dne 26.01.2009 pod značkou 122/09/OVP/Z které jsou přílohou č. 3 tohoto rozhodnutí.
- 21) Nutno respektovat podmínky vyjádření společnosti ČEZ Distribuce, a.s., Teplická č.p. 874/8, 405 02 Děčín 4 ze dne 27.08.2008 pod číslem 1018741920, které jsou přílohou č. 4 tohoto rozhodnutí.
- 22) Nutno respektovat podmínky vyjádření Ředitelství silnic a dálnic ČR Správa Ostrava, Mojžírovců č.p. 5, 709 81 Ostrava ze dne 05.11.2008 pod značkou 54021/3539/08/Ku:
- sjezd ze silnice I. třídy musí být upraven v souladu s § 12 vyhlášky 104/1997 Sb., v platném znění, kterou se provádí zákon č. 13/1997 Sb., o pozemních komunikacích, v platném znění; zároveň dle odst. 3) musí být stavební uspořádání takové, aby se zabránilo stékání srážkové vody na komunikaci a jejímu znečištění
 - v místě napojení na stávající povrch silnice I/47 bude provedeno zařezání do stávajícího živичného koberce; napojení konstrukčních vrstev na stávající vozovku bude provedeno stupňovitě
 - Pracovní spáry mezi asfaltovými vrstvami budou ošetřeny dle platných ČSN (např. asfaltovou zálivkou)
 - propustek musí mít světlost trub min. DN 600 mm, které budou obetonovány (dle šířky sjezdu)
 - betonová čela nesmí přesahovat niveletu vozovky
 - požadujeme bezprašnou povrchovou úpravu (asfalt, beton, dlažba)
 - vlastník sjezdu musí zajišťovat na své náklady údržbu sjezdu a silničního příkopu 6,0 m před a 6,0 m za sjezdem
 - v dostatečném předstihu před započítím stavebních prací bude uzavřena s naší organizací na žádost investora nájemní smlouva
 - rozhodnutí o zvláštním užívání a stanovení DZ vydá silniční úřad, kterým je Krajský úřad MSK, odbor dopravy a silničního hospodářství
 - úprava sjezdu bude provedena plně na náklady žadatele
 - vlastní stavbou nesmí být poškozeno těleso komunikace a zařízení v něm vybudovaná
 - stavbou sjezdu nesmí být zhoršeny odtokové poměry silnice I/47
 - vozovka silnice I/47 bude udržována v čistém stavu, případné nánosy nečistot ze stavby budou okamžitě odstraněny na náklady investora
 - výkopek bude ukládán mimo silniční pozemek
 - Ředitelství silnic a dálnic ČR, Správa Ostrava si vyhrazuje právo doplnění svého vyjádření
 - *po dokončení stavby bude zástupce naší organizace vyzván investorem akce ke kontrole podmínek pronajímatele a protokolárním převzetí stavby*
- 23) Při stavebních pracích je nutno počínat si tak, aby nedošlo na okolních pozemcích ke škodám na plodinách. V opačném případě bude jejich uživatelem vyčíslena škoda a po stavebníkovi požadována náhrada této škody.
- 24) Stavebník je povinen před zahájením stavebních prací v souladu s ustanovením § 25 odst. 1 zákona č. 13/1997 Sb., o pozemních komunikacích požádat příslušný silniční správní úřad

o povolení zvláštního užívání stavbou dotčené silnice, zároveň musí požádat dle § 77 zákona č. 361/2000 Sb., o provozu na pozemních komunikacích o stanovení místní úpravy provozu na této komunikaci.

- 25) Dle § 23 zákona č. 20/1987 Sb., o státní památkové péči v platném znění musí stavebník oznámit případně učinění archeologického nálezu příslušnému správnímu orgánu.
- 26) Při provádění stavby je třeba si počínat tak, aby vlastníkům sousedních pozemků nebyla způsobena škoda, zejména dbát na to, aby nedocházelo k neodůvodněnému omezení práv a právem chráněných zájmů, k ohrožení zdraví a života osob, k nadměrnému znečišťování okolí stavby, ničení zeleně, k poškozování majetku a k nepořádku na staveništi. Stavbou dotčené pozemky budou po dokončení prací uvedeny do původního stavu, včetně osetí travním semenem. Případné škody budou nahrazeny podle platných právních předpisů.
- 27) Při realizaci stavby nutno zajistit bezpečný přístup a příjezd na pozemek, na kterém je stavba umístěna a současně zajistit přístup a příjezd na sousední pozemky. V případě nemožnosti dodržení přístupu a vjezdu k daným pozemkům a stavbám je nutné toto projednat s příslušnými vlastníky.
- 28) Stavební suť a nepotřebný materiál, vzniklý při realizaci stavby, bude likvidován v souladu se zákonem č. 185/2001 Sb., o odpadech ve znění pozdějších předpisů, tzn. odpady budou separovány, využívány nebo zneškodňovány tak, aby nedošlo k porušení výše uvedených předpisů.
Doklad o likvidaci stavebního odpadu bude předložen před vydáním kolaudačního souhlasu u závěrečné kontrolní prohlídky stavby.
- 29) Stavba bude viditelně označena informační tabulí STAVBA POVOLENA. Tabule bude splňovat náležitosti vyhlášky č. 526/2006 Sb., kterou se provádí některá ustanovení stavebního zákona. Tabule musí být chráněna před povětrnostními vlivy, aby údaje na ní uvedené zůstaly čitelné a bude ponechána na místě do kolaudace stavby.
- 30) Pro dohled speciálního stavebního úřadu nad prováděním stavby byly v souladu s § 18 vyhlášky č. 526/2006 Sb., stanoveny kontrolní prohlídky stavby po dokončení těchto dílčích etap výstavby:
 - po vytýčení stavby oprávněným geometrem
 - kontrola zhutnění pláně dle předepsaných hodnot
 - kontrola základové spáry trubních propustků
 - závěrečná kontrolní prohlídka stavbyUkončení každé dílčí etapy oznámí stavebník speciálnímu stavebnímu úřadu v dostatečném předstihu elektronickou poštou.
- 31) Před ukončením stavby stavebník ve smyslu § 119 a § 122 odst. 1 stavebního zákona včas podá speciálnímu stavebnímu úřadu **žádost o vydání kolaudačního souhlasu** za účelem užívání stavby.
- 32) Investor je povinen vést přehledně záznamy o stavbě (stavební deník). U staveb, kde jsou stavebníky organizace, příp. právnické osoby, musí být označeno, kdo stavbu provádí, jméno stavbyvedoucího a doba provádění stavby.
- 33) V průběhu stavby nutno maximálně omezit hluk a prašnost a respektovat požadavky na ochranu životního prostředí.

Odůvodnění

Žadatel - účastník řízení dle § 109 stavebního zákona – Ministerstvo zemědělství České republiky, Pozemkový úřad Nový Jičín, IČ: 00020478, Husova č.p. 13, 741 11 Nový Jičín, podal dne 29.06.2009 žádost o vydání stavebního povolení na stavbu „**Realizace společných zařízení KPÚ Bravantice – I. etapa**“, SO 01 Polní cesta P5, SO 02 Polní cesta P7, SO 03 Polní cesta P40, SO 04 Vedlejší polní cesty P28, P29, P32 a P59 na pozemcích parc.č. 1894, 1951, 1932, 1899, 1854, 1804, 1909, 1925, 1824 kat.území Bravantice .
Dnem podání bylo zahájeno stavební řízení.

Pro stavební řízení byl dle § 109 stavebního zákona stanoven tento okruh účastníků řízení a odůvodňuje se takto:

- Ministerstvo zemědělství České republiky, Pozemkový úřad Nový Jičín, IČ: 00020478, Husova č.p. 13, 741 11 Nový Jičín - stavebník
- Obec Bravantice, 742 81 Bravantice – vlastník pozemků dotčených stavbou parc.č. 1894, 1951, 1932, 1899, 1854, 1804, 1909, 1925, 1824 v katastrálním území Bravantice.

Osoby, které mají vlastnická nebo jiná práva k pozemkům a stavbám na nich, včetně osob, které mají vlastnická nebo jiná práva k sousedním pozemkům a stavbám na nich, a tato práva mohou být stavebním povolením přímo dotčena.

Speciální stavební úřad dospěl k závěru, účastníky řízení, na něž se vztahuje rozhodnutí správního orgánu dle § 27 odst. 1 písm. a) správního řádu, je stavebník – Ministerstvo zemědělství České republiky, Pozemkový úřad Nový Jičín, IČ: 00020478, Husova č.p. 13, 741 11 Nový Jičín.

Rozhodnutí o návrhu komplexních pozemkových úprav v kat. ú. Bravantice vydalo Ministerstvo zemědělství, Pozemkový úřad Nový Jičín dne 31.10.2007 pod č.j. PÚ/4847/07,2806/03-Me-5.1.2. Sdělení dle § 15 odst. 2 stavebního zákona vydal Městský úřad Bílovec, odbor výstavby dne 01.04.2009 pod č.j. V/12582-09/2825-2009/Prdov.

Rozhodnutí o zrušení stávajícího a povolení nového sjezdu polní cesty P 5 na silnici I/47 vydal Krajský úřad Moravskoslezského kraje, odbor dopravy a silničního hospodářství, 28. října č.p. 117, 702 18 Ostrava dne 12.05.2009 pod značkou DSH/17324/2009/Pet.

Rozhodnutí o povolení připojení polní cesty P 5, parc.č. 1932 v k.ú. Bravantice na silnici III/46417 a polní cesty P 28 parc.č. 1804 v k.ú. Bravantice na silnici III/46416 vydal Městský úřad Bílovec, odbor dopravy a silničního hospodářství, 17. listopadu č.p. 411, 743 01 Bílovec dne 12.05.2009 pod značkou DSH/18479-09/3399-2009/Geb.

Speciální stavební úřad oznámil dne 28.07. 2009 podle ust. § 112 odst. 1, stavebního zákona dotčeným orgánům státní správy a všem známým účastníkům, zahájení stavebního řízení pro stavbu „**Realizace společných zařízení KPÚ Bravantice – I. etapa**“, SO 01 Polní cesta P5, SO 02 Polní cesta P7, SO 03 Polní cesta P40, SO 04 Vedlejší polní cesty P28, P29, P32 a P59 na pozemcích parc.č. 1894, 1951, 1932, 1899, 1854, 1804, 1909, 1925, 1824 kat.území Bravantice .

V provedeném stavebním řízení speciální stavební úřad přezkoumal předloženou žádost o stavební povolení z hledisek uvedených v § 110 stavebního zákona, projednal ji s účastníky řízení a s dotčenými orgány a zjistil, že uskutečněním stavby nejsou ohroženy veřejné zájmy ani nepřiměřeně omezena nebo ohrožena práva a oprávněné zájmy účastníků stavebního řízení. Speciální stavební úřad upozornil účastníky řízení a dotčené orgány, že mohou své námítky uplatnit své námítky a připomínky ke všem podkladům i ke způsobu jejich zjištění, popřípadě navrhnou jejich doplnění nejpozději při ústním jednání, které se konalo dne 01.09.2009 na Městském úřadu Bílovec, odboru dopravy a silničního hospodářství. O ústním jednání byl sepsán protokol, který je nedílnou součástí spisového materiálu, uloženého na MÚ Bílovec, odboru dopravy a silničního hospodářství. Na později podané námítky a připomínky nebude brán dle ust. § 112 odst. 1, stavebního zákona zřetel.

Připomínky účastníků jednání jsou zpracovány do výrokové části tohoto rozhodnutí.

Speciální stavební úřad dal v souladu s ustanovením § 36 odst. 3 zákona č. 500/2004 Sb., správní řád známým účastníkům řízení možnost, aby se před vydáním rozhodnutí ve shora uvedené věci mohli vyjádřit k podkladům i ke způsobu zjištění ve stanovené lhůtě. Nikdo této možnosti nevyužil.

Žádost o stavební povolení byla doložena a v průběhu řízení doplněna těmito vyjádřeními

a podklady:

- Městský úřad Bílovec, odbor životního prostředí a územního plánování (stanovisko ze dne 21.04.2009)
- Městský úřad Bílovec, odbor dopravy a silničního hospodářství (rozhodnutí ze dne 12.05.2009 pod č.j. DSH/18479-09/3399-2009/Geb)
- Krajský úřad, Moravskoslezský kraj, odbor dopravy a silničního hospodářství (rozhodnutí ze dne 21.05.2009 pod č.j. MSK 72284/2009)
- Smlouva o udělení souhlasu k provedení stavby s obcí Bravantice a stavebníkem ze dne 13.07.2009
- Souhlas Obce Bravantice se stavbou na pozemcích Obce ze dne 23.04.2009
- Ministerstvo zemědělství, Pozemkový úřad Nový Jičín (rozhodnutí ze dne 31.10.2007 pod č.j. PÚ/4847/07,2806/03-Me-5.1.2 a ze dne 14.01.2008 pod č.j. PÚ/78/07/2806/003-Me-5.1.2)
- Městský úřad Bílovec, odbor výstavby (vyjádření ze dne 01.04.2009 pod č.j. V/12582-09/2825-2009/Prdov)
- Smlouva o podmínkách zřízení a budoucí smlouvě o zřízení práva obdobnému věcnému břemeni mezi Ředitelstvím silnic a dálnic ČR a Ministerstvem zemědělství ze dne 26.10.2009
- Zemědělská vodohospodářská správa Nový Jičín (vyjádření ze dne 18.08.2008 pod značkou NJ/985/2008, NJ/1000/2008 a ze dne 20.01.2009 pod značkou NJ/59/2009)
- MERO ČR, a.s., Kralupy nad Vltavou (vyjádření ze dne 02.09.2009 pod č.j. 2008/9/38-1)
- Správa silnic MSK (vyjádření ze dne 02.12.2008 pod značkou II/210/4559/12/08)
- Česká republika – Ministerstvo obrany, VUSS Brno, pracoviště olomouc (vyjádření ze dne 21.08.2008 pod č.j. 1915/2008-1383-ÚP-OL)
- RWE Distribuční služby, s.r.o. /stanovisko ze dne 28.08.2008 pod značkou 4372/08/152, ze dne 02.09.2008 pod značkou 4484/08/152 a ze dne 27.01.2009 pod značkou 446/09/152)
- Povodí Odry s.p., Ostrava (vyjádření ze dne 28.08.2008 pod značkou 12567 a 12720/923/1/40/2008)
- Severomoravské vodovody a kanalizace Ostrava a.s. (vyjádření ze dne 28.08.2008 pod značkou 9773/V010462/P/2008/PO, ze dne 28.08.2008 pod značkou 9773/V010698/P/2008/OL, ze dne 05.05.2009 pod značkou 9773/V006173/2009/OL)
- Telefonica O2 Czech Republic, a.s. (vyjádření ze dne 04.09.2008 pod č.j. 102916/08/MOV/MM0 a ze dne 22.09.2008 pod č.j. 113982/08/MOV/M00)
- Lesy ČR, s.p. (vyjádření ze dne 18.08.2008 a ze dne 21.06.2006 pod značkou 105/Pe312.4/2006)
- RWE Transgas Net, s.r.o. (vyjádření ze dne 12.08.2008 pod značkou 4392/08/OVP/Z, ze dne 26.01.2009 pod značkou 122/09/OVP/Z, ze dne 09.02.2009 pod značkou 124/09/OVP/Z a ze dne 23.02.2009 pod značkou 964/09/OVP/Z)
- Ředitelství silnic a dálnic ČR (vyjádření ze dne 05.11.2008 pod značkou 54021/S3539/08/Ku, vyjádření ze dne 19.08.2008 pod značkou 54021/S2445/08/Še a smlouva ze dne 26.10.2009 číslo NJ-311-09-49-Ku)
- ČEZ, Distribuce, a.s. (vyjádření ze dne 27.08.2008 pod č. 1018741920)
- Sugat spol. s r.o. (vyjádření ze dne 18.02.2008 pod značkou JK/08/275)
- Krajský úřad MSK, odbor DSH (stanovisko ze dne 25.09.2008 pod MSK 141621/2008)
- Český hydrometeorologický ústav Ostrava – Poruba (údaje o povrchových vodách ze dne 05.09.2008 pod PO8571-929)
- ČEZ ICT Services, a.s. (stanovisko ze dne 21.11.2008 pod značkou 08/4045)
- Obec Olbramice (vyjádření ze dne 03.11.2008 pod značkou 520/2008)

Speciální stavební úřad v provedeném stavebním řízení přezkoumal předloženou žádost z hledisek, uvedených v ust. §§ 110 a 111 stavebního zákona a § 16 zákona o pozemních komunikacích,

projednal ji s účastníky řízení a zjistil, že jejím uskutečněním nebo užíváním nejsou ohroženy zájmy chráněné stavebním zákonem, předpisy vydanými k jeho provedení a zvláštními předpisy. Projektová dokumentace splňuje obecné technické požadavky na výstavbu. Speciální stavební úřad v průběhu řízení neshledal důvody, které by bránily povolení a provedení stavby, a proto rozhodl, jak ve výroku uvedeno. Vypořádání s návrhy a námitkami účastníků: Stanoviska dotčených orgánů a podmínky správců sítí byly zahrnuty do podmínek rozhodnutí. Námitky ani připomínky účastníků řízení nebyly v řízení uplatněny, proto se o nich nerozhoduje. Vypořádání s vyjádřeními účastníků k podkladům rozhodnutí: nikdo se k podkladům nevyjádřil.

Poučení o odvolání

Proti tomuto rozhodnutí se lze odvolat do 15 dnů ode dne jeho doručení ke Krajskému úřadu Moravskoslezského kraje podáním, učiněným u odboru dopravy a silničního hospodářství Městského úřadu Bílovec.

Podle ustanovení § 82 odst. 1 správního řádu je nepřipustné odvolání jen proti odůvodnění. Podle odst. 2 téhož ustanovení musí mít odvolání náležitosti uvedené v ustanovení § 37 odst. 2 správního řádu a musí obsahovat údaje o tom, proti kterému rozhodnutí směřuje, v jakém rozsahu ho napadá a v čem je spatřován rozpor s právními předpisy nebo nesprávnost rozhodnutí nebo řízení, jež mu předcházelo.

Odvolání se podává s potřebným počtem stejnopisů tak, aby jeden stejnopis zůstal správnímu orgánu a aby každý účastník dostal jeden stejnopis. Nepodá-li odvolatel potřebný počet stejnopisů, vyhotoví je Městský úřad Bílovec, odbor dopravy a silničního hospodářství na jeho náklady.

Ostatní poučení

Stavba nesmí být zahájena, dokud stavební povolení nenabude právní moci. Stavební povolení podle ust. § 115, odst. 4, stavebního zákona, pozbývá platnosti, jestliže stavba nebyla zahájena do 2 let ode dne nabytí právní moci.

K žádosti o vydání kolaudačního souhlasu stavebník, v souladu s ustanovením §121 stavebního zákona a ustanovení § 12 vyhlášky č. 526/2006 Sb., kterou se provádějí některá ustanovení stavebního zákona ve věcech stavebního řádu, připojí:

- popis a zdůvodnění provedených odchylek od stavebního povolení
- geometrický plán
- doklady o výsledcích předepsaných zkoušek
- dokumentaci skutečného provedení stavby
- zápis o odevzdání a převzetí stavby
- doklady, prokazující shodu vlastností použitých výrobků s požadavky na stavby (§156 SZ)
- jiné doklady stanovené ve stavebním povolení
- plná moc v případě zastupování stavebníka
- závazná stanoviska dotčených orgánů k užívání stavby, pokud jsou zvláštním právním předpisem vyžadována
- stanoviska vlastníků veřejné dopravní infrastruktury, na kterou byla stavba napojena

K závěrečné kontrolní prohlídce stavby budou v rámci žádosti o vydání kolaudačního souhlasu předloženy tyto doklady o výsledcích těchto předepsaných zkoušek:

- potvrzení o likvidaci stavební suti
- prohlášení o shodě, atesty použitých materiálů

Při nedodržení projektového řešení se stavebník vystavuje nebezpečí postihu finančními sankcemi dle § 178 až 183 stavebního zákona.

Ochrana práv a právem chráněných zájmů vlastníků sousedních nemovitostí bude zabezpečena tím, že případné škody, které vzniknou nerespektováním podmínek tohoto rozhodnutí nebo nesprávným

postupem při provádění stavebních prací, budou hrazeny stavebníkem v souladu s příslušnými právními předpisy. Spory o náhradu škody řeší příslušný soud.



Alexandra Vavrečková
referent odboru dopravy a silničního hospodářství



Toto rozhodnutí bude **vyvěšeno na úřední desce Městského úřadu Bílovec a Obecního úřadu Bravantice a Obecního úřadu Olbramice** po dobu **15 dnů** ode dne doručení. Po uplynutí stanovené lhůty bude zasláno s vyznačením data vyvěšení a data sejmutí zpět na Městský úřad Bílovec odbor dopravy a silničního hospodářství.

Vyvěšeno dne Sňato dne

Razítko, podpis:

Razítko, podpis:

Poplatek:

V souladu s ustanovením § 8 odst. 1 písm. a) zákona č. 634/2004 Sb., o správních poplatcích je žadatel osvobozen od poplatku, proto se správní poplatek za vydání rozhodnutí nestanovuje.

Příloha rozhodnutí :

- Příloha č. 1 – Telefónica O2 Czech Republic, a.s., 1. Máje č.p. 3, 709 05 Ostrava – Mariánské Hory – vyjádření ze dne 04.09.2008 pod č.j. 102916/08/MOV/MM0
- Příloha č. 2 – RWE Distribuční služby, s.r.o., Plynářská č.p. 499/1, 657 02 Brno – vyjádření ze dne 27.01.2009 pod značkou 446/09/152
- Příloha č. 3 – RWE Transgas NET, s.r.o., V Olšinách 75/2300, P.O.Box 166, 100 00 Praha 10 – Strašnice – vyjádření ze dne 26.01.2009 pod značkou 122/09/OVP/Z, ze dne 09.02.2009 pod značkou 124/09/OVP/Z a ze dne 23.02.2009 pod značkou 964/09/OVP/Z
- Příloha č. 4 – ČEZ Distribuce, a.s., Teplická č.p. 874/8, 405 02 Děčín 4 – vyjádření ze dne 27.08.2008 pod číslem 1018741920

Příloha pro stavebníka:

Ověřená projektová dokumentace stavby a štítek: STAVBA POVOLENA bude stavebníkovi zaslána po nabytí právní moci tohoto rozhodnutí.

Účastníci řízení:

1. Ministerstvo zemědělství České republiky, Pozemkový úřad České republiky, Husova č.p.13, 741 01 Nový Jičín
2. Obec Bravantice, 742 81 Bravantice
3. Obec Olbramice, Prostorná č.p. 132, Olbramice, 742 83 Klimkovice

4. Osoby, které mají vlastnická nebo jiná práva k pozemkům a stavbám na nich, včetně osob, které mají vlastnická nebo jiná práva k sousedním pozemkům a stavbám na nich, a tato práva mohou být stavebním povolením přímo dotčena.

Dotčené správní orgány:

5. Městský úřad Bílovec, odbor výstavby, 17. listopadu č.p. 411, 743 01 Bílovec
6. Policie České republiky, Krajské ředitelství policie SMK, územní odbor vnější služby Nový Jičín, dopravní inspektorát, Svatopluka Čecha č.p. 11, 741 11 Nový Jičín
7. Městský úřad Bílovec, odbor dopravy a silničního hospodářství, 17. listopadu č.p. 411, 743 01 Bílovec
8. Městský úřad Bílovec, odbor životního prostředí a územního plánování, 17. listopadu č.p. 411, 743 01 Bílovec
9. Zemědělská vodohospodářská správa, Oblast povodí Odry, pracoviště Nový Jičín, Dostála Bystřiny č.p. 9, 741 01 Nový Jičín
10. Česká republika – Ministerstvo obrany, Vojenská a ubytovací správa Brno, odloučené pracoviště Olomouc, 1. Máje č.p. 1, 771 11 Olomouc
11. Povodí Odry, s.p. Varenská č.p. 49, 701 26 Ostrava I
12. Lesy České republiky s.p., Lesní správa, Opavská č.p. 97, 749 01 Vítkov
13. Krajský úřad, Moravskoslezský kraj, odbor dopravy a silničního hospodářství, 28. října č.p. 117, 702 18 Ostrava
14. Obecní úřad Bravantice, 742 81 Bravantice
15. Obecní úřad Olbramice, Prostorná č.p. 132, Olbramice, 742 83 Klimkovice

S žádostí o vyvěšení:

- Městský úřad Bílovec, 17. listopadu č.p. 411, 743 01 Bílovec
- Obecní úřad Bravantice, 742 81 Bravantice
- Obecní úřad Olbramice, Prostorná č.p. 132, Olbramice, 742 83 Klimkovice

- spis

Vyvěšeno na úřední desce Městského úřadu Bílovec:

Evidenční číslo: 609/2009

Vyvěšeno dne: 2.11.2009

Sčítáno dne: _____

podpis oprávněné osoby vč. razítka

Vyvěšeno na elektronické úřední desce Městského úřadu Bílovec:

Evidenční číslo: 609/2009

Vyvěšeno dne: 2.11.2009

Sčítáno dne: _____

podpis oprávněné osoby vč. razítka

VYJÁDRĚNÍ O EXISTENCI SÍTĚ ELEKTRONICKÝCH KOMUNIKACÍ společnosti Telefónica O2 Czech Republic, a.s., (dále jen „Vyjádření“)

vydané podle § 101 zákona č. 127/2005 Sb., o elektronických komunikacích a o změně některých souvisejících zákonů (zákon o elektronických komunikacích), ve znění pozdějších předpisů a § 161 zákona č. 183/2006 Sb., o územním plánování a stavebním řádu (stavební zákon) či dle dalších příslušných právních předpisů

Čís. jednací: 102916/08/MOV/MM0

Čís. žádosti je: 0108 120 780

Vyřizuje: Naděžda Ptáčková

Telefon: 596 683 741

Důvod vydání *Vyjádření*: Stavební řízení

Platnost tohoto *Vyjádření* končí dne: 4. 9. 2010.

Žadatel	Ing. František HANOUSEK, Barákova 2745/41, Prostějov, 796 01	
Název akce	KPU Bravantice společná zařízení - 1. Etapab	
Zájmové území	Okres	Nový Jičín
	Obec	Bravantice
	Kat. území/č. parcely	Bravantice
	Upřesnění místa	dle přiložených situací - zaslané žadatelem
Akcí dotčené mapové listy dokumentace Telefónica O2 Czech Republic, a.s.	BILOVEC: 3-3,3-4, 4-3,4-4	

Žadatel shora označenou žádostí určil a vyznačil zájmové území, jakož i stanovil důvod pro vydání *Vyjádření*. Na základě určení a vyznačení zájmového území Žadatelem a na základě stanovení důvodu pro vydání *Vyjádření* vydává společnost Telefónica O2 Czech Republic, a.s., o síti elektronických komunikací (dále jen SEK) následující *Vyjádření*:

dojde ke střetu

se sítí elektronických komunikací společnosti Telefónica O2 Czech Republic, a.s., jejíž existence a poloha je zakreslena v přiloženém výřezu/výřezech z účelové mapy sítě elektronických komunikací společnosti Telefónica O2 Czech Republic, a.s., případně je upřesněna v textu tohoto *Vyjádření*. Žadatel je srozuměn s tím, že nadzemní vedení SEK požívá shodnou právní ochranu jako podzemní vedení SEK a dojde – li ke střetu stavby s nadzemním vedením SEK, je Žadatel povinen projednat podmínky ochrany se zaměstnancem společnosti Telefónica O2 Czech Republic, a.s., pověřeného ochranou sítě (dále jen „POS“).

Dotčená síť: Dotčená metalická síť:

1:1000 6 x A3 výtisk z PC, výřez z ML BILOVEC

Měř. neurče 1 x A3 přehledka

Měř. neurče viz. mail zaslaný 4.9.2008 v 12:37 z e-mailové adresy nadezda.ptackova@o2.com na ad hanousek.pv@centrum.cz

Dotčená optická síť:

1:1000 Zobrazena na stejném podkladu jako metalická síť. Optická síť je na přiloženém výřezu zaznačena čarou s dvojitou šipkou, K.P.7215

V případě požadavku na vytyčení podzemního vedení SEK kontaktujte:

Metalická síť:

Viz přílohu

Kontakt: Viz přílohu

Optická síť:

Viz přílohu

Kontakt: Viz přílohu

Poznámka: Stavba musí být umístěna mimo trasy SEK.V místě zpevněných ploch (vjezd) nutno PVTS

Telefónica O2 Czech Republic, a.s., IČ 60193336, DIČ CZ60193336, se sídlem Za Brumlovkou 266/2, 140 22 Praha 4 – Michle, zapsaná v Obchodním rejstříku vedeném Městským soudem v Praze, sp.zn.: oddíl B, vložka 2322

Adresa pracoviště: 1. Máje 3, 709 05, Ostrava - M.Hory, tel.: 800 255 255

Adresa pro písemný styk: Telefónica O2 Czech Republic, a.s., P.O.Box 84, 130 11, PRAHA

www.cz.o2.com/dokumentace

ošetřit - viz. podmínky. V případě většího střetu nutno projednat s prac.SOS p.Dombrovským - 596 683 340 MT 602 786 457. Způsob ochrany a následnou kontrolu projednat se zaměstnancem SOS p.Dombrovským - 596 683 340 MT 602 786 457

Podmínky pro provádění stavebních prací v blízkosti vedení *Sítě elektronických komunikací společnosti Telefonica O2 Czech Republic, a.s.* (dále SEK)

Při provádění stavebních nebo jiných prací je stavebník nebo jím pověřený subjekt povinen učinit nezbytné opatření, aby nedošlo k ohrožení nebo poškození SEK, a je srozuměn s tím, že:

- a) Sítě elektronických komunikací společnosti Telefonica O2 Czech Republic, a.s. jsou součástí veřejné komunikační sítě, jsou zajišťovány ve veřejném zájmu, a jsou chráněny právními předpisy. Ochranné pásmo podzemního komunikačního vedení činí 1,5 m po stranách krajního vedení.
- b) Při činnostech v blízkosti vedení SEK je povinen respektovat ochranná pásma podzemního vedení sítě elektronických komunikací (dále PVSEK) a nadzemního vedení sítě elektronických komunikací (dále NVSEK) tak, aby nedošlo k poškození nebo zamezení přístupu k vedení. Při křížení, nebo souběhu zemních prací s PVSEK dodrží ČSN 73 6005 "Prostorová úprava vedení technického vybavení" v platném znění, ČSN 33 21 60 "Předpisy pro ochranu sdělovacích vedení a zařízení před nebezpečnými vlivy trojfázových vedení VN, VVN a ZVN" a ČSN 33 2000-5-54 "Uzemnění a ochranné vodiče".
- c) Před započítím zemních prací zajistí vyznačení trasy PVSEK na terénu podle obdržené polohopisné dokumentace. S vyznačenou trasou PVSEK prokazatelně seznámí pracovníky, kteří budou stavební práce provádět (Nařízení vlády č. 591/2006 Sb., požadavky na bezpečnost a ochranu zdraví při práci na staveništích, § 3 bod b.1., příloha č. 3, kap.II. čl.1.,4. a 5.).
- d) V případě provádění prací v objektu je povinen provést průzkum technické infrastruktury - vnějších i vnitřních vedení sítě elektronických komunikací na omítce i pod ní (Nařízení vlády č.591/2006 Sb., požadavky na bezpečnost a ochranu zdraví při práci na staveništích, § 3 bod b.5., příloha č. 3 kap.XII. čl.1.).
- e) Upozorní pracovníky, kteří budou provádět zemní práce na staveništi, aby v případě potřeby zjistili hloubkové uložení PVSEK přičnými sondami. Upozorní je také na možnou odchylku +/- 30 cm mezi skutečným uložením PVSEK a polohovými údaji ve výkresové dokumentaci. Dále je upozorní, aby ve vzdálenosti nejméně 1,5 m od krajních vedení vyznačené trasy PVSEK nepoužívali žádných mechanizačních prostředků nebo nevhodného nářadí, a aby při provádění prací v těchto místech dbali nejvyšší opatrnosti.
- f) Při zjištění zásadního rozporu mezi údaji v projektové dokumentaci a skutečností zastaví práce a věc oznámí zaměstnanci společnosti Telefonica O2 Czech Republic, a.s., pověřeného ochranou sítě Karel Dombrovský (tel.: 59 668 3340), (dále jen "POS"). V prováděných pracech je oprávněn pokračovat až po projednání a schválení dalšího postupu, stanoveného POS.
- g) Při provádění zemních prací v blízkosti PVSEK postupuje tak, aby nedošlo ke změně hloubky uložení nebo prostorového uspořádání komunikační sítě. Odkryté vedení je povinen zabezpečit proti poškození, odcizení a prověšení.
- h) V místech, kde úložný kabel vystupuje ze země do budovy, rozváděče, na sloup apod. je povinen vykonávat zemní práce velmi opatrně kvůli ubývajícímu krytí nad PVSEK. Výkopové práce v blízkosti sloupů NVSEK je povinen provádět v takové vzdálenosti, aby nedošlo k narušení jejich stability (Nařízení vlády č.591/2006 Sb., § 3 bod b.1., příloha č. 3 kap.IV. čl.3.a 4.).
- i) Dojde-li při provádění zemních prací k odkrytí PVSEK, je povinen vyzvat POS ke kontrole vedení před zakrytím. Až po následné kontrole je oprávněn provést zához.
- j) Pomocná zařízení (patníky, kontrolní měřicí objekty, označnický, nadložní lana, uzemňovací soustavy, podpěry, stožáry, střešníky, konzoly apod.), které jsou součástí vedení, není oprávněn ani dočasně využívat k jiným účelům, a taková zařízení nesmí být dotčena ani přemístěna.
- k) Trasu PVSEK mimo vozovku není oprávněn přejíždět vozidly nebo stavební mechanizací do doby, než bude vedení zabezpečeno proti mechanickému poškození. Způsob mechanické ochrany trasy PVSEK je povinen projednat s POS. Při přepravě vysokého nákladu nebo mechanizace pod trasou NVSEK je povinen respektovat

Telefonica O2 Czech Republic, a.s., IČ 60193336, DIČ C260193336, se sídlem Za Brumlovkou 266/2, 140 22 Praha 4 – Měcholce, zapsaná v Obchodním rejstříku vedeném Městským soudem v Praze, sp.zn.: oddíl B, vložka 2322

Adresa pracoviště: 1. Máje 3, 709 05, Ostrava - M.Hory, tel.: 800 255 255

Adresa pro písemný styk: Telefonica O2 Czech Republic, a.s., P.O.Box 84, 130 11, PRAHA

www.cz.o2.com/dokumentace

výšku vedení nad zemí.

l) Na trase PVSEK (včetně ochranného pásma) není oprávněn měnit niveletu terénu, vysazovat trvalé porosty ani měnit rozsah a konstrukci zpevněných ploch (např. komunikací, parkovišť, vjezdů aj.).

m) Manipulační a skladové plochy je povinen zřizovat v takové vzdálenosti od NVSEK, aby se při výkonu prací v těchto prostorách nemohly osoby ani mechanizace přiblížit k vedení na vzdálenost menší než 1 m (čl. 275, ČSN 34 2100).

n) Je povinen obrátit se na POS v průběhu stavby, a to ve všech případech, kdyby i nad rámec těchto podmínek ochrany mohlo dojít ke škodu stavby se SEK.

o) Je povinen každé zjištění, nebo způsobené poškození, případně odcizení vedení SEK neprodleně oznámit Poruchové službě společnosti Telefónica O2 Czech Republic, a.s., na telefonní číslo 800 184 084.

Vyjádření je platné pouze pro zájmové území určené a vyznačené Žadatelem, jakož i pro důvod k *Vyjádření* stanovený Žadatelem.

V případě, že budou zemní práce zahájeny po uplynutí doby platnosti tohoto *Vyjádření*, nelze toto *Vyjádření* použít jako podklad pro vytýčení a je třeba požádat o vydání nového *Vyjádření*.

Vyjádření pozbývá platnosti:

- Uplynutím vyznačené doby platnosti *Vyjádření*
- Změnou rozsahu zájmového území
- Změnou důvodu k *Vyjádření* uvedeného v Žádosti

Přílohy:

orazítované přehledky situace zájmového území dodané žadatelem: 2 listy
výřezy účelové mapy sítě elektronických komunikací: 7 listů
celkem listů příloh: 9

Žadatel se převzetím tohoto *Vyjádření* zavazuje, že poskytnuté informace a data použije pouze k účelu, pro který mu byly poskytnuty, že je nebude neoprávněně rozmnožovat, rozšiřovat, pronajímat, půjčovat či jinak využívat bez souhlasu poskytovatele a je si vědom své odpovědnosti vyplývající z obecně závazných právních předpisů při porušení těchto povinností.

Telefónica O2 Czech Republic, a.s., prohlašuje, že Žadatelé byly pro jím určené a vyznačené zájmové území poskytnuty veškeré dostupné informace o síti elektronických komunikací společnosti Telefónica O2 Czech Republic, a.s.

Vyjádření vydala společnost Telefónica O2 Czech Republic, a.s. dne: 4. 9. 2008 v Frýdku Místku



Telefónica O2 Czech Republic, a.s.
Za Brumlovkou 266/2
140 22 Praha 4
DIČ: CZ60193336
282



Ing. František Hanousek

Barákova 41
796 01 Prostějov

naše značka: 446/09/152
vyřizuje: Bronislava Černochová
datum: 27.01.2009

věc:

Společná zařízení KPÚ k. ú. Bravantice - 1. etapa

Obec: Bravantice
Ulice: -
K.ú. - p.č.: Bravantice

Vaše značka: -

Stavebník:

Ministerstvo zemědělství, Pozemkový úřad Nový Jičín, Husova 13, 741 01 Nový Jičín

Účel stanoviska:

veřejnoprávní projednání stavby - stavební povolení

Po prostudování předložené žádosti k existenci sítě Vám sdělujeme, že v zájmovém prostoru
DOJDE K DOTČENÍ

ochranného pásma plynárenského zařízení místních sítí

Ochranné pásmo NTL, STL plynovodů a přípojek je v zastavěném území obce 1 m na obě strany
od půdorysu. Předpokládaná hloubka uložení plynárenského zařízení cca 0,8 - 1,5 m.

Po prostudování předložené žádosti k existenci sítě Vám sdělujeme, že v zájmovém prostoru
DOJDE K DOTČENÍ

bezpečnostního, ochranného pásma VTL plynárenského zařízení (dle zákona č. 458/2000 Sb. v
platném znění)

Jedná se o plynovod(y): DN 100 V33239 Bravantice obec
DN 300 V33123 Vřesina Studénka

Ochranné pásmo VTL plynovodů a přípojek je 4 m na obě strany od jeho půdorysu. Bezpečnostní
pásmo je pro plynovod do DN 100 - 15 m, do DN 250 - 20 m, nad DN 250 - 40 m měřeno od
půdorysu plynového zařízení kolmo na jeho obrys.

Předpokládaná hloubka uložení plynárenského zařízení cca 0,8 - 1,5 m.

V případě staveb inženýrských sítí požadujeme po dokončení stavby zaslat zaměření skutečného
provedení akce v místě křížení s VTL plynovodem, zařízením PKO v rozsahu pásma 50 m na
každou stranu. Skutečné provedení označte v situaci 1:5000, (1:2880, 1:1000) a dodejte geodetické
souřadnice v JTSK.

K předložené dokumentaci výše uvedené stavby z hlediska provozu VTL zařízení nemáme zásadní
připomínky.

PODMÍNKY ZA PROVOZ VTL K PROVÁDĚNÍ PRACÍ

Při provádění prací, jimiž mohou být dotčena plynárenská zařízení v naší správě je stavebník
povinen v souladu s platnými předpisy učinit veškerá opatření, aby nedošlo k poškození
plynárenského zařízení a splnit následující podmínky:

Písemně uvědomit vydavatele stanoviska o zahájení prací nejméně 7 pracovních dnů předem.

Před zahájením zemních prací zabezpečit vytýčení přesné polohy plynárenského zařízení

el.magnetickým hledačem potrubí (zajišťuje RWE Distribuční služby, s.r.o. # viz kontaktní list),

případně kontrolními sondami ručním výkopem nebo z povrchu. S vytýčením prokazatelně seznámit

RWE
Distribuční služby, s.
Plynárenská 499/1
657 02 Brno

T +420 532 221 11
F +420 545 578 57
E info_ds@rwe.cz
I www.rwe.cz

IČ: 27935311
DIČ: CZ27935311

Zápis do obchodního
rejstříku:
Krájský soud v Brně,
oddíl C, vložka 5718
dne 26. 7. 2007

Bankovní spojení:
ČSOB
Číslo účtu: 1783792
Věcná odpověď: 1783792

pracovníky, kteří budou práce provádět. Požádáte-li o vytyčení plynárenského zařízení, toto bude provedeno na základě písemné objednávky podané 7 pracovních dnů předem (viz kontaktní list). Při žádosti o vytyčení uvádějte značku tohoto stanoviska.

Při pracích ve vzdálenosti do 4 m po každé straně vyznačené trasy plynovodního potrubí nepoužívat mechanizačních prostředků a dbát zvýšené opatrnosti. Zemní práce provádět ručním způsobem. Zemní práce musí být prováděny v souladu s ČSN 73 3050 čl. 54-57 a zákonem č. 309/2006 Sb. Při vlastní stavbě musí zůstat pruh min. 3 m na obě strany od stěny plynovodu vždy volný (zákaz skládky zeminy, materiálu apod.) a nesmí v něm být měněno krytí plynovodu. Po trase provozovaných plynovodů v podélném směru není dovoleno poježdění vozideli a mechanismů. Pohyb všech vozidel se musí dít zásadně mimo osu plynovodu, příčné přeježdění je dovoleno jen v místě zpevněném silničními panely.

Stanovisko k existenci zařízení vysokotlakých (VTL) plynovodů a regulačních stanic, vč. zařízení PKO zpracoval technik plynárenských zařízení specialista Tomáš Kaňa, tel. 595 142 752.

RWE Distribuční služby, s.r.o. Vám stanovují k realizaci výše uvedené stavby tyto další podmínky: Plynárenské zařízení je chráněno ochranným pásmem dle zákona č. 458/2000 Sb. ve znění pozdějších předpisů.

Při realizaci uvedené stavby budou dodrženy podmínky pro provádění stavební činnosti v ochranném pásmu plynárenského zařízení:

- 1) za stavební činnosti se pro účely tohoto stanoviska považují všechny činnosti prováděné v ochranném pásmu plynárenského zařízení (tzn. i bezvýkopové technologie),
- 2) stavební činnosti v ochranném pásmu plynárenského zařízení je možné realizovat pouze při dodržení podmínek stanovených v tomto stanovisku. Nebudou-li tyto podmínky dodrženy, budou stavební činnosti, popř. úpravy terénu prováděné v ochranném pásmu plynárenského zařízení považovány dle § 68 odst. 6 zákona č. 670/2004 Sb. a zákona č. 458/2000 Sb. za činnost bez našeho předchozího souhlasu. Při každé změně projektu nebo stavby (zejména trasy navrhovaných inženýrských sítí) je nutné požádat o nové stanovisko k této změně,
- 3) před zahájením stavební činnosti v ochranném pásmu plynárenských zařízení bude provedeno vytyčení plynárenského zařízení. Vytyčení provede příslušné regionální centrum (viz kontaktní list). Žádost o vytyčení bude podána minimálně 7 dní před požadovaným vytyčením. Při žádosti uvede žadatel naši značku (číslo jednací) uvedenou v úvodu tohoto stanoviska. Bez vytyčení a přesného určení uložení plynárenského zařízení nesmí být stavební činnosti zahájeny. Vytyčení plynárenského zařízení považujeme za zahájení stavební činnosti v ochranném pásmu plynárenského zařízení. O provedeném vytyčení bude sepsán protokol,
- 4) bude dodržena ČSN 736005, ČSN 733050, TPG 702 04 - tab. 8, zákon č. 458/2000 Sb. ve znění pozdějších předpisů, případně další předpisy související s uvedenou stavbou,
- 5) pracovníci provádějící stavební činnosti budou prokazatelně seznámeni s polohou plynárenského zařízení, rozsahem ochranného pásma a těmito podmínkami,
- 6) při provádění stavební činnosti v ochranném pásmu plynárenského zařízení je investor povinen učinit taková opatření, aby nedošlo k poškození plynárenského zařízení nebo ovlivnění jeho bezpečnosti a spolehlivosti provozu. Nebude použito nevhodného nářadí, zemina bude těžena pouze ručně bez použití pneumatických, elektrických, bateriových a motorových nářadí,
- 7) odkryté plynárenské zařízení bude v průběhu nebo při přerušení stavební činnosti řádně zabezpečeno proti jeho poškození,
- 8) v případě použití bezvýkopových technologií (např. protlaku) bude před zahájením stavební činnosti provedeno obnažení plynárenského zařízení v místě křížení,
- 9) neprodleně oznámit každé i sebemenší poškození plynárenského zařízení (vč. izolace, signalizačního vodiče, výstražné fólie atd.) na telefon 1239,
- 10) před provedením zásyvu výkopu v ochranném pásmu plynárenského zařízení bude provedena kontrola dodržení podmínek stanovených pro stavební činnosti v ochranném pásmu plynárenského

zařízení a kontrola plynárenského zařízení. Kontrolu provede příslušné regionální centrum (viz kontaktní list). Žádost o kontrolu bude podána minimálně 5 dní před požadovanou kontrolou. Při žádosti uvede žadatel naši značku (číslo jednací) uvedenou v úvodu tohoto stanoviska. Povinnost kontroly se vztahuje i na plynárenská zařízení která nebyla odhalena. O provedení kontrole bude sepsán protokol. Bez provedené kontroly nesmí být plynovodní zařízení zasypano,

11) plynárenské zařízení bude před zásypem výkopu řádně podsypáno a obsypáno těžkým pískem, zhutněno a bude osazena výstražná fólie žluté barvy, vše v souladu s ČSN EN 12007-1-4, TPG 702 01, TPG 702 04,

12) neprodleně poskončení stavební činnosti budou řádně osazeny všechny poklopy a nadzemní prvky plynárenského zařízení,

13) poklopy uzávěrů a ostatních armatur na plynárenském zařízení vč. hlavních uzávěrů plynu (HUP) na odběrném plynovém zařízení udržovat stále přístupné a funkční po celou dobu trvání stavební činnosti,

14) případné zřizování staveníště, skladování materiálů, stavebních strojů apod. bude realizováno mimo ochranné pásmo plynárenského zařízení (není-li ve stanovisku uvedeno jinak),

15) bude zachována hloubka uložení plynárenského zařízení (není-li ve stanovisku uvedeno jinak),

16) při použití nákladních vozidel, stavebních strojů a mechanismů zabezpečit případný přejezd přes plynárenské zařízení uložení panelů v místě přejezdu plynárenského zařízení.

Za správnost předložené dokumentace a její soulad s platnými technickými předpisy plně zodpovídá její zpracovatel.

Stanovisko k předložené dokumentaci nenahrazuje případná další stanoviska k jiným částem stavby.

Ke změně stavby, která má přímý vliv na plynárenská zařízení včetně ochranných pásem, je nutno si vyžádat nové stanovisko.

Informace o uložení podzemních plynárenských zařízení, případně další získané informace o těchto zařízeních smí být použity pouze pro uvedený účel a nesmí být poskytnuty třetí osobě ani dále jakýmkoliv způsobem šířeny a využívány.

Nebudou-li dodrženy podmínky obsažené v tomto stanovisku, bude stavební činnost a úpravy terénu prováděné v ochranném pásmu plynárenského zařízení považována podle § 68 ods. 5 a 6 zákona č. 458/2000 Sb. v platném znění, jako činnost bez našeho předchozího písemného souhlasu.

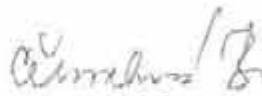
V rozsahu této stavby souhlasíme s povolením stavby dle zákona 183/2006 Sb. ve znění pozdějších předpisů.

Toto stanovisko platí pouze pro území a stavební objekty vyznačené v předložené dokumentaci a to 12 měsíců ode dne jeho vydání.

V případě další korespondence nebo jednání (změna stavby) uvádějte naši značku (číslo jednací) a datum tohoto stanoviska.

Stanovisko bylo vydáno na základě plné moci udělené provozovatelem distribuční soustavy SMP Net, s.r.o.

Zpracoval:
Bronislava Černochová
technik plynárenských zařízení
pracoviště ROSS-Nový Jičín
+420595142032
bronislava.cernochova@rwe.cz


RWE Distribuční služby, s.r.o.
Plynárenská 499/1
657 02 Brno



Přílohy:
Kontaktní list, Orientační snímek polohy plynárenského zařízení

Rozdělovník:
zasláno DOPORUČENĚ

Ing. František HANOUSEK
28. 01. 2009
Přijel:



Hanousek František, Ing.
Barákova 41
796 01 Prostějov

Naše značka: 122/09/OVP/Z Vyřizuje: Oldřiška Vaculová/5963 Datum: 26. 1. 2009

Toto stanovisko je vydáváno ve smyslu zákona č. 458/2000 Sb. a zákona č. 183/2006 Sb. a má platnost 1 rok od data jeho vydání.

Věc: Polní cesta P40 - společná zařízení KPÚ v k.ú. Bravantice, 1. etapa
okres Nový Jičín
k.ú. Bravantice

Dotčené sítě: VVTL plynovod DN 700

1. K Vaší žádosti č.j. 2/09/Ha ze dne 7.1.2009 Vám sdělujeme, že s realizací výše uvedené akce souhlasíme při dodržení následujících podmínek:
* Polní cestu v místě křížení je nutno zpevnit rozebíratelnými silničními panely s přesahem minimálně 3 m na obě strany.
* Vypracujte detail křížení VVTL plynovodu s cestou. Minimální krytí plynovodu (distance mezi dolní hranou panelu a povrchem plynovodu) je 0,8 m, maximální krytí je 1,5 m.
* Před vytyčením předložte pracovníkovi příslušné Provozní oblasti výkres detailu křížení.

2. Další závazné podmínky:
* Zemní práce v ochranném pásmu plynovodu mohou být prováděny pouze ručně.
* Pojezdy a přejezdy mechanismů v ochranném pásmu plynovodu při stavbě cesty jsou možné pouze přes zpevněné plochy (silniční panely s přesahem minimálně 3 m). Jízdy v podélném směru plynovodů nejsou povoleny.

3. Před zahájením prací se musí vytyčit všechna dotčená podzemní zařízení RWE Transgas Net včetně PKO (protikorozi ochrany).

4. O vytyčení a stanovení podmínek pro práce v ochranném a bezpečnostním pásmu požádejte min. 15 dní před zahájením prací příslušnou Provozní oblast (PRO).

5. Vytyčení podzemních zařízení a eventuelní dozor při pracích v blízkosti plynovodu Vám na základě objednávky provede příslušná Provozní oblast. Sazba za 1 ujetý km 13,40 Kč, sazba za vytyčovací práce a za dozor provozovatele 750,-Kč/1 hod./1 pracovník.

6. Podmínkou převzetí stavby je zaslání zaměření skutečného provedení stavby v místě křížení resp. souběhu v rozsahu bezpečnostního pásma ve smyslu vyhlášky č. 499/2006 Sb., §4. Toto zaměření spočívá v dodání geodetických souřadnic v S-JTSK a výšek v odpovídajícím výškovém systému (Bpv, Jadran) v digitální formě, v uvedení o jaký typ vedení se jedná (nadzemní, podzemní) a ve vyznačení výškového rozdílu mezi stavbou a naším

Adresa: RWE Transgas Net, s.r.o., PRO Břeclav - LČ, Ing. Stanislav Stanec, 690 79 Břeclav, č. tel. 519313511

RWE Transgas Net, s.r.o.
V Olšinách 75/2300
P.O.BOX 166
100 00 Praha 10 - Straš
T +420 267 971 111
F +420 267 976 965
E info@rwe-transgas.cz
I www.rwe-transgas.cz
Zápis do obchodního r
Městský soud v Praze,
oddíl C, vložka 10831
dne 29.6.2005
IČ: 27260364
DIČ: CZ27260364
Bájkovské spojení
ČSOB, s.a.,
Praha 1 - Nové Město
Číslo účtu: 17470543/


plynovodem v místě křížení. Souřadnice zašlete na adresu příslušné Provozní oblasti.

7. Toto vyjádření je podkladem pro vydání stavebního povolení.

V další korespondenci uvádějte vždy číslo našeho stanoviska.

RWE Transgas Net, s.r.o.
V Olšinách 75/2300, P.O.BOX 166
100 00 Praha 10 - Strašnice
IČ: 27260364
DIČ: CZ27260364 (68)

Ing. Petr Zajíček
senior manažer
provoz přepravní soustavy



Hanousek František, Ing.
Barákova 41
796 01 Prostějov

Naše značka:
124/09/OVP/Z

Vyřizuje:
Oldřiška Vaculová/5963

Datum:
9. 2. 2009

Toto stanovisko je vydáváno ve smyslu zákona č. 458/2000 Sb. a zákona č. 183/2006 Sb. a má platnost 1 rok od data jeho vydání.

Věc: Polní cesta P5 - společná zařízení KPÚ v k.ú. Bravantice, 1. etapa

okres Nový Jičín

k.ú. Bravantice

Dotčené síť: VVTL plynovod DN 700

1. Na základě Vaší žádosti o vyjádření a předložené dokumentace č.j. 2/09 ze dne 7.1.2009 Vám sdělujeme, že trasa výše uvedené polní cesty je vedena v souběhu s podzemním zařízením RWE Transgas Net a práce budou probíhat v jeho bezpečnostním pásmu. S realizací této akce souhlasíme za dodržení následujících závazných podmínek:

2. Při výstavbě polní cesty P5 nesmí být narušeno ochranné pásmo VVTL plynovodu DN 700, které je pro uvedený plynovod stanoveno zákonem č. 458/2000 Sb. na 4 m kolmé vzdálenosti od půdorysu plynovodu na obě strany.

3. Cestu je nutno s ohledem na plynovod vést v maximální možné vzdálenosti, kterou místní poměry dovolují.

4. Přejezd těžkých vozidel a mechanismů stavby se musí dít zásadně mimo ochranné pásmo RWE Transgas Net, jinak je nutno zpevnit přejezdy plynovodu silničními panely s přesahem minimálně 3 m na obě strany a zřídit taková opatření, aby jiný přejezd nebyl možný. Jízdy v podélném směru nejsou dovoleny.

5. Rekultivační práce v ochranném pásmu plynovodu musí být prováděny ručně. Musí být dodrženo krytí plynovodu v rozmezí 0,8 m až 1,5 m.

6. Před zahájením prací je nutné vytyčit VVTL plynovod a ostatní podzemní zařízení RWE Transgas Net včetně PKO (protikorozi ochrany) a ověřit hloubku uložení plynovodu.

7. O vytyčení a stanovení podmínek pro práce v ochranném a bezpečnostním pásmu požádejte minimálně 15 dní před zahájením prací příslušnou Provozní oblast (PRO).

8. Vytyčení podzemních zařízení a event. dozor při pracích v blízkosti plynovodu Vám na základě objednávky provede příslušná Provozní oblast. Sazba za 1 ujetý km 13,40 Kč, sazba za vytyčovací práce a za dozor provozovatele 750,-Kč/1 hod./1 pracovník.

Adresa: RWE Transgas Net, s.r.o., PRO Břeclav - LČ, Ing. Stanislav Stanec, 690 79 Břeclav, č. tel. 519313511

RWE Transgas Net,
V Olšinách 75/2300
P.O.BOX 168
100 00 Praha 10 - Se

T +420 267 971 111
F +420 267 976 965
E info@rwe-transgas
I www.rwe-transgas

Zápis do obchodního
Městský soud v Praze
oddíl C, vložka 1083
dne 29.6.2005

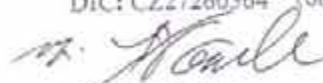
IČ: 27260364
DIČ: CZ27260364

Báňovní spojení
ČSOB, a.s.,
Praha 1 - Nové Město
Číslo účtu: 17470543

9. Podmínkou převzetí stavby je zaslání zaměření skutečného provedení stavby v místě křížení resp. souběhu v rozsahu bezpečnostního pásma ve smyslu vyhlášky č. 499/2006 Sb., §4. Toto zaměření spočívá v dodání geodetických souřadnic v S-JTSK a výšek v odpovídajícím výškovém systému (Bpv, Jadran) v digitální formě, v uvedení o jaký typ vedení se jedná (nadzemní, podzemní) a ve vyznačení výškového rozdílu mezi stavbou a naším plynovodem v místě křížení. Souřadnice zašlete na adresu příslušné Provozní oblasti (PRO).

10. Toto vyjádření je podkladem pro vydání stavebního povolení.

V další korespondenci uvádějte vždy číslo našeho stanoviska. **RWE Transgas Net, s.r.o.**
v Olšinách 75/2300, P.O.BOX 166
100 00 Praha 10 - Strašnice
IČ: 27260364
DIČ: CZ27260364 (68)



Ing. Petr Zajíček

senior manažer

provoz přepravní soustavy

Hanousek František, Ing.
Barákova 41
796 01 Prostějov

Naše značka:
964/09/OVP/Z

Vyřizuje:
Oldřiška Vaculová/5963

Datum:
23. 2. 2009

Toto stanovisko je vydáváno ve smyslu zákona č. 458/2000 Sb. a zákona
č. 183/2006 Sb. a má platnost 1 rok od data jeho vydání.

**Věc: Polní cesta P59, záchytný průleh PR21a suchá nádrž N3 - společná
zařízení KPÚ v k.ú. Bravantice, 1. etapa**

okres Nový Jičín
k.ú. Bravantice

Dotčené síť: VVTL plynovod DN 700

1. Na základě Vašeho dopisu, předloženého statického výpočtu a technologického postupu
hutnění ze dne 16.2.2009 Vám sdělujeme, že s výše uvedenou stavbou souhlasíme. Musí
být dodrženy následující závazné podmínky:

2. Polní cestu v místě křížení je nutno zpevnit rozebratelnými silničními panely s přesahem
minimálně 3 m na obě strany. Minimální krytí plynovodu (distance mezi dolní hranou panelu
a povrchem plynovodu) je 0,8 m, maximální krytí je 1,5 m. Před vytyčením předložte
pracovníkovi příslušné Provozní oblasti výkres detailu křížení.

3. Ke statickému výpočtu zatížení plynovodu a k předloženému technologickému postupu
hutnění v místě křížení s polní cestou nemáme připomínky.

4. Zemní práce v ochranném pásmu podzemních sítí mohou být prováděny pouze ručně.

5. Pojezdy a přejezdy mechanismů v ochranném pásmu plynovodu při stavbě polní cesty
jsou možné pouze přes zpevněné plochy (silniční panely s přesahem minimálně 3 m). Jízdy
v podélném směru plynovodů nejsou povoleny.

6. Ke stavbě suché nádrže N3 nemáme žádné připomínky.

7. Před zahájením prací je nutné:

- Vytyčit předmětné úseky VVTL plynovodu a ostatní podzemní zařízení RWE
Transgas Net včetně PKO (protikorozi ochrany).
- Ověřit hloubku uložení plynovodu.

8. O vytyčení a stanovení podmínek pro práce v ochranném a bezpečnostním pásmu
požádejte min. 15 dní před zahájením prací příslušnou Provozní oblast (PRO).

RWE Transgas N

V Otčiněch 75/23
P.O.BOX 166
100 00 Praha 10 -

T +420 267 971 1
F +420 267 976 1
E info@rwe-trans
I www.rwe-trans

Zápis do obchodu
Městský soud v P
oděhl C, vložka J
dne 29.6.2005

IČ: 27260364
DIČ: CZ2726036

Báňková spojení
ČSOB, a.s.
Praha 1 - Nové M
Číslo účtu: 1747

9. Vytyčení podzemních zařízení a event. dozor při pracích v blízkosti plynovodu Vám na základě objednávky provede příslušná Provozní oblast. Sazba za 1 ujetý km 13,40 Kč, sazba za vytyčovací práce a za dozor provozovatele 750,-Kč/1 hod./1 pracovník.

10. Podmínkou převzetí stavby je zaslání zaměření skutečného provedení stavby v místě křížení resp. souběhu v rozsahu bezpečnostního pásma ve smyslu vyhlášky č. 499/2006 Sb., §4. Toto zaměření spočívá v dodání geodetických souřadnic v S-JTSK a výšek v odpovídajícím výškovém systému (Bpv, Jadran) v digitální formě, v uvedení o jaký typ vedení se jedná (nadzemní, podzemní) a ve vyznačení výškového rozdílu mezi stavbou a naším plynovodem v místě křížení. Souřadnice zašlete na adresu příslušné Provozní oblasti.

11. Toto vyjádření je podkladem pro vydání stavebního povolení.

V další korespondenci uvádějte vždy číslo našeho stanoviska.

RWE Transgas Net, s.r.o.
V Olšinách 75/2300, P.O. BOX 166
100 00 Praha 10 - Strašnice
IČ: 27260364
DIČ: CZ27260364 (68)

Ing. Petr Zajlček
senior manažer
provoz přepravní soustavy



PŘÍLOHA č. 4

Ing. František HANOUSEK
- 8. 09. 2008
Přijel: 94

Ing. František Hanousek
Barákova 2745/41
Prostějov
796 01

VÁŠ DOPIS ZNAČKY / ZE DNE
/ 19.08.2008

NAŠE ZNAČKA
1018741920

VYŘIZUJE / LINKA
840 840 840

MÍSTO ODESÍLÁNÍ / DNE
Valašské Meziříčí /
27.08.2008

Vyjádření k existenci energetického zařízení společnosti ČEZ Distribuce, a.s.

Vážený pane,

dovolte, abychom reagovali na Vaši žádost ze dne 19.08.2008, která se týkala akce Společná zařízení KPÚ k.ú. Bravantice – 1. etapa, kat. území Bravantice.

V zájmovém prostoru se **nachází energetické zařízení v majetku ČEZ Distribuce, a.s.**, které je chráněno ochranným pásmem podle zákona č. 458/2000 Sb. § 46 nebo technickými normami, zejména ČSN EN 50110-1. Informativní zakreslení zasíláme v příloze.

Rádi bychom Vás upozornili, že povinností stavebníka je zajistit ochranu zařízení energetické společnosti v rozsahu daném zákonem č. 458/2000 Sb., příslušnými technickými normami (ČSN), podnikovými normami energetiky (PNE) a přiloženými podmínkami tak, aby se během stavební činnosti ani jejím následkem zařízení nepoškodilo. Stavebník odpovídá jak za škody na zařízení energetické společnosti, tak za škody vzniklé třetím osobám na zdraví a majetku. Před zahájením jakýchkoli zemních prací proto vytyčte trasu tohoto silového zařízení a dodržte ochranné pásmo a podmínky pro práci v tomto ochranném pásmu.

Pokud dojde k obnažení kabelového vedení, kontaktujte prosím naši Zákaznickou linku 840 840 840. Pokud dojde k poškození energetického zařízení, kontaktujte prosím naši Poruchovou linku 840 850 860. Obě linky jsou Vám k dispozici 24 hodin denně, 7 dní v týdnu.

Vzhledem k možnosti existence telekomunikačního zařízení v zájmovém prostoru kontaktujte prosím se žádostí o stanovisko ČEZnet, a.s.

Platnost tohoto vyjádření je 1 rok ode dne vydání.

S pozdravem



ČEZ Distribuce, a.s.
Teplická 874/8
405 02 Děčín 4
IČ: 27232425

hl 190

oddělení Dokumentace Valašské Meziříčí

Přílohy
3 x A4, 1 x A0

ČEZ Distribuce, a.s.

Děčín 4, Teplická 874/8, PSČ 405 02 | Zákaznická linka: 840 840 840, Linka pro hlášení poruch: 840 850 860, fax: 378 002 008, e-mail: info@cezdistribuce.cz, www.cezdistribuce.cz | IČ: 27232425, DIČ: CZ27232425 | bank. spoj.: KB Praha 35-4544580267/0100 zapsaná v obchodním rejstříku vedeném u Krajského soudu v Ústí nad Labem, oddíl B, vložka 1704 | zaslací adresa pro zákazníky: Guidenerova 2577 / 19, PSČ 303 03, Plzeň

14



PODMÍNKY PRO PROVÁDĚNÍ ČINNOSTÍ V OCHRANNÝCH PÁSMECH ELEKTRICKÝCH STANIC

Ochranné pásmo elektrické stanice je stanoveno v §46, odst. (6), Zák. č. 458/2000 Sb. a je vymezeno svislými rovinami vedenými ve vodorovné vzdálenosti:

- a) u venkovních el. stanic a dále stanic s napětím větším než 52 kV v budovách 20 metrů od oplocení nebo od vnějšího lince obvodového zdiva,
- b) u stožárových el. stanic s převodem napětí z úrovně nad 1 kV a menší než 52 kV na úroveň nízkého napětí 10 metrů,
- c) u kompaktních a zděných el. stanic s převodem z úrovně nad 1 kV a menší než 52 kV na úroveň nízkého napětí 2 metry,
- d) u vestavěných el. stanic 1 metr od obestavění.

V ochranném pásmu elektrické stanice je podle §46 odst. (8) a (10) zakázáno:

1. zřizovat bez souhlasu vlastníka těchto zařízení stavby či umisťovat konstrukce a jiná podobná zařízení, jakož i uskladňovat hořlavé a výbušné látky,
2. provádět bez souhlasu vlastníka zemní práce,
3. provádět činnosti, které by mohly ohrozit spolehlivost a bezpečnost provozu těchto zařízení nebo ohrozit život, zdraví či majetek osob,
4. provádět činnosti, které by znemožňovaly nebo podstatně znesnadňovaly přístup k těmto zařízením.

Pokud stavba nebo stavební činnost zasahuje do ochranného pásma elektrické stanice, je třeba požádat o písemný souhlas vlastníka nebo provozovatele tohoto zařízení na základě §46, odst. (8) a (11) Zákona č. 458/00 Sb.

V ochranném pásmu elektrické stanice je dále zakázáno provádět činnosti, které by mohly mít za následek ohrožení bezpečnosti a spolehlivosti provozu stanice nebo zmenšující či podstatně znesnadňující její obsluhu a údržbu a to zejména:

5. Provádět výkopové práce ohrožující zaústění podzemních vedení vysokého a nízkého napětí nebo stabilitu stavební částí el. stanice (viz. podmínky pro činnosti v ochranných pásmech podzemního vedení).
6. Skladovat či umisťovat předměty bránící přístupu do elektrické stanice nebo k rozvaděčům vysokého nebo nízkého napětí.
7. Umisťovat antény, reklamy, ukazatele apod.
8. Zřizovat oplocení, které by znemožnilo obsluhu el. stanice.

Případné nedodržení uvedených podmínek bude řešeno příslušným stavebním úřadem nebo nahlášeno Státní energetické inspekci v souladu s §93, Zákona č. 458/00 Sb. jako porušení zákazu provádět činnosti v ochranných pásmech dle §46 téhož zákona.



PODMÍNKY PRO PROVÁDĚNÍ ČINNOSTÍ V OCHRANNÝCH PÁSMECH NADZEMNÍCH VEDENÍ

Ochranné pásmo nadzemního vedení podle §46, odst. (3), Zák. č. 458/2000 Sb. je souvislý prostor vymezený svislými rovinami vedenými po obou stranách vedení ve vodorovné vzdálenosti měřené kolmo na vedení, které činí od krajního vodiče vedení na obě jeho strany:

- a) u napětí nad 1 kV a do 35 kV včetně
 - pro vodiče bez izolace 7 metrů, (resp. 10 metrů u zařízení postaveného do 31. 12. 1994)
 - pro vodiče s izolací základní 2 metry,
 - pro závěsná kabelová vedení 1 metr,
- b) u napětí nad 35 kV do 110 kV včetně 12 metrů, (resp. 15 metrů u zařízení postaveného do 31. 12. 1994)

V ochranném pásmu nadzemního vedení je podle §46 odst. (8) a (9) **zakázáno**:

1. zřizovat bez souhlasu vlastníka těchto zařízení stavby či umisťovat konstrukce a jiná podobná zařízení, jakož i uskladňovat hořlavé a výbušné látky,
2. provádět bez souhlasu vlastníka zemní práce,
3. provádět činnosti, které by mohly ohrozit spolehlivost a bezpečnost provozu těchto zařízení nebo ohrozit život, zdraví či majetek osob,
4. provádět činnosti, které by znemožňovaly nebo podstatně znesnadňovaly přístup k těmto zařízením,
5. vysazovat chmelnice a nechávat růst porosty nad výšku 3 metry.

Pokud stavba nebo stavební činnost zasahuje do ochranného pásma nadzemního vedení, je třeba požádat o písemný souhlas vlastníka nebo provozovatele tohoto zařízení na základě §46, odst. (8) a (11) Zákona č. 458/00 Sb.

Nadzemní vedení nízkého napětí nejsou chráněna ochrannými pásmy. Při činnosti v jejich blízkosti je však třeba dodržovat minimální vzdálenost 1 metr od neizolovaných živých částí a pro stavby a konstrukce je třeba dodržet vzdálenosti dané v PNE 33 3301.

V ochranných pásmech nadzemních vedení je třeba dále dodržovat následující podmínky:

1. Při pohybu nebo pracích v blízkosti elektrického vedení vysokého napětí se nesmí osoby, předměty, prostředky nemající povahu jeřábu přiblížit k živým částem - vodičům blíže než 2 metry (dle ČSN EN 50110-1)
2. Jeřáby a jim podobná zařízení musí být umístěny tak, aby v kterékoli poloze byly všechny jejich části mimo ochranné pásmo vedení a musí být zamezeno vymrštění lana.
3. Je zakázáno stavět budovy nebo jiné objekty v ochranných pásmech nadzemních vedení vysokého napětí.
4. Je zakázáno provádět veškeré pozemní práce, při kterých by byla narušena stabilita podpěrných bodů - sloupů nebo stožárů.
5. Je zakázáno upevňovat antény, reklamy, ukazatele apod. pod, přes nebo přímo na stožáry elektrického vedení.
6. Dodavatel prací musí prokazatelně seznámit své pracovníky, jichž se to týká, s ČSN EN 50 110-1.
7. Pokud není možné dodržet body č. 1. až 4., je možné požádat příslušný provozní útvar provozovatele o další řešení (zajištění odborného dohledu pracovníka s elektrotechnickou kvalifikací dle Vyhl. č. 50/79 Sb., vypnutí a zajištění zařízení, zaizolování živých částí, ...) pokud nejsou tyto podmínky již součástí jiného vyjádření ČEZ Distribuce, a.s. ke konkrétní stavbě.
8. V případě požadavku na vypnutí zařízení po nezbytnou dobu provádění prací je nutné o toto požádat do 25. dne měsíce *m-2* před požadovaným termínem na měsíc *m*. V případě vedení nízkého napětí je možné též požádat o zaizolování částí vedení.

Případné nedodržení uvedených podmínek bude řešeno příslušným stavebním úřadem nebo nahlášeno Státní energetické inspekci v souladu s §93, Zákona č. 458/00 Sb. jako porušení zákazu provádět činnosti v ochranných pásmech dle §46 téhož zákona.